



MINISTERO DELLE FINANZE

DIREZIONE GENERALE DEL CATASTO E DEI SERVIZI TECNICI ERARIALI

ACCERTAMENTO GENERALE DELLA PROPRIETA' IMMOBILIARE URBANA

(R. DECRETO LEGGE 13 APRILE 1939-XVII N°652)

Planimetria degli immobili urbani denunciati con la Scheda N°

Comune di Napoli

Ditta "Viola Rosa fu Vincenzo"

Via Donnarregina, 83

"Segnare cognome, nome, paternità del socio primo intestatario"

ACCERTAMENTO GENERALE DELLA
PROPRIETA' IMMOBILIARE URBANA

(R.D.L. 13 aprile 1939-XVII, n. 652)

COMUNE

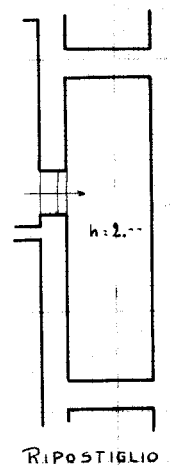
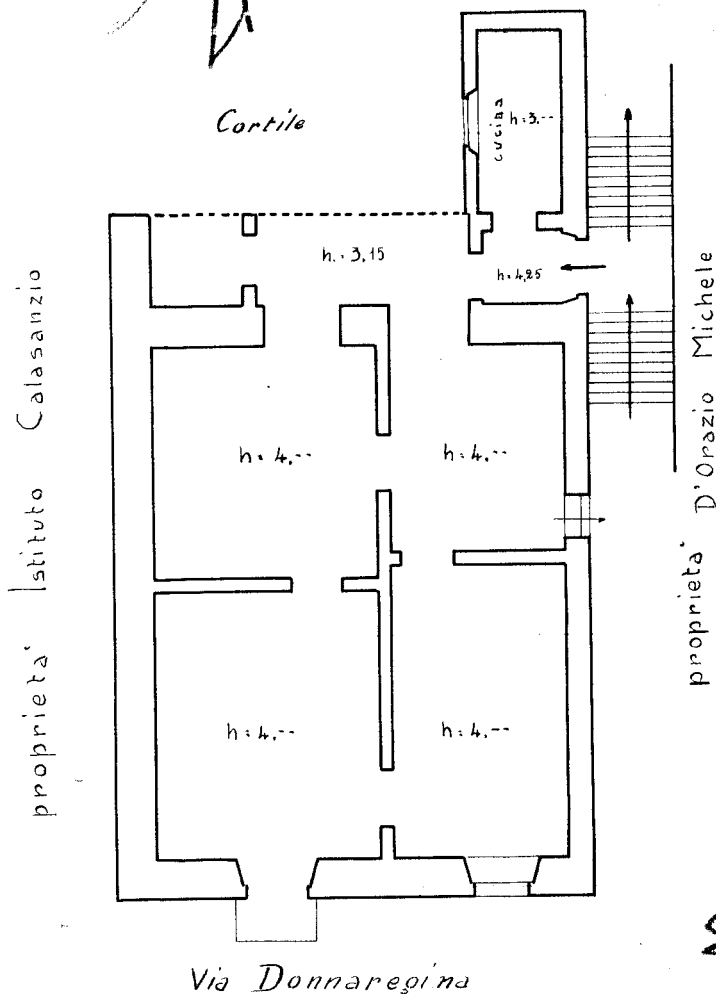
di

Talloncino di riscontro
DELLA

SCHEDA NUMERO

11735995

AVVERTENZA: Il presente
talloncino deve essere incollato a
cura del dichiarante sulla plani-
metria (riproducendo la unità im-
mobiliare denunciata con la pre-
sente scheda) da presentare ai
sensi dell'articolo 7 del R. D. L.
13 aprile 1939-XVII, n. 652.

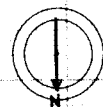


Via Donnarregina

PIANO PRIMO

SLO
2
83
8

ORIENTAMENTO



SCALA di 1:100

Compilata dal

dichiarante
(Titolo, nome e cognome del tecnico)

Iscritto all'Albo de

della Provincia di

Data 14 Maggio 1940 Firma Teoza Viola

Ultima planimetria in atti

Data presentazione:27/12/1939 - Data: 27/05/2019 - n. T213030 - Richiedente: CCCFNC72E03A512P

Totale schede: 1 - Formato di acquisizione: A3(297x420) - Formato stampa richiesto: A4(210x297)